

第41回 北大大会 プログラム

41th

北大大会

2019/09/23

0. 目次

0. 目次	・・・1
1. 大会概要	・・・2
2. タイムテーブル	・・・3
3. 受付案内	・・・3
4. 競技情報	・・・4
5. 会場案内	・・・9
6. 交通案内	・・・10
7. 表彰・成績開示・その他	・・・11
8. 物販	・・・12
9. 注意事項	・・・13
10. お問い合わせ	・・・14
11. 大会役員	・・・15

※重要な変更・追加箇所は黄色ハイライトで示してあります。

【イメージキャラクター紹介】

MAKOMANAI


・ MONAKA

・ MAI

北大 OLC 所属の双子姉妹

非公式のはずが大人の事情で公式になったため

詳しいことはよくわかっていない



1. 大会概要

正式名称

第41回北海道大学オリエンテーリング大会

開催日

2019年9月23日(月) 雨天決行・荒天中止

主催

北海道大学オリエンテーリングクラブ

協賛

O-Support

株式会社ナッティ企画

協力

北海道オリエンテーリング協会

後援

札幌オリエンテーリングクラブ

ご挨拶

第41回北海道大学オリエンテーリング大会にご参加いただき誠にありがとうございます。今年の札幌は気温が30度を超えることも多く、厳しい夏となりましたが、9月も中旬になると暑さも和らぎ、北海道らしい初秋の風が感じられるようになりました。

今年の北大大会は、北大OLCにとっては最も親しみ深いトレイン、「五輪樹」での開催となります。昨年は胆振東部地震や台風、今年はヒグマの出没などの影響で大会準備は非常に難航しましたが、おかげさまで今年も大会を開催することができました。小さなトレインではありますが、北海道の涼しげな森を楽しんでいただけたら幸いです。

最後に、ご協賛をいただきましたO-Support様、株式会社ナッティ企画様、運営機材の貸出などのご協力をいただきました北海道オリエンテーリング協会様、ご後援をいただきました札幌オリエンテーリングクラブ様に厚く御礼を申し上げ、本大会のご挨拶とさせていただきます。

大会責任者 熊谷隼



2. タイムテーブル

時刻	行事
9:30	開場・受付開始
11:00	受付終了
11:30	トップスタート
12:30	スタート閉鎖・地図販売開始
15:00	フィニッシュ閉鎖
15:30	表彰式
16:00	会場閉鎖
20:00	コンパ@すすきの

3. 受付案内

公式掲示板

公式掲示板ではプログラムの修正、競技に関する情報・注意点などを掲示しますので、必ず確認してください。

事前申し込みの方

事前申込受付にて確認の後、レンタル E カードとバックアップラベルを配布します。マイ E カードを使用する方にはバックアップラベルを配布します。参加料に過不足がある場合は、会計処理をしてからのお受け取りとなります。

当日参加の方

当日参加の受付は 9:30~11:00 です。当日参加受付にて、所定の参加申込用紙に必要な事項を記入のうえ、参加費用を添えて提出してください。マイ E カードはお使いになれません。その後、受付にてスタート時間の指定を受けて、レンタル E カードとバックアップラベルをお受け取りください。なお、当日参加者はコース 1 には出走できません。1 以外のコースへの参加となります。



4. 競技情報

競技形式

個人によるポイントオリエンテーリング ミドルディスタンス競技
EMIT 社製電子パンチングシステムを使用

使用地図

2019年北海道大学オリエンテーリングクラブリメイク
地図表記：JSOM2007 準拠
縮尺：1：10000
等高線間隔：5m
走行可能度：4段階表示
旧図：「五輪樹2016 ～きのこの山・熊笹の里～」

トレインプロフィール

豊平川の支流である精進川がトレインの中央を南から北に流れています。川より西側は、市民のレクリエーションの場として活用される自然林が広がっており、遊歩道が整備されています。東側については、見通しの良い場所が多くありますが、間伐や天候などの影響により倒木などが所々見られます。大きな複数の尾根が南北に伸びていますが、比高は50mに満たない場所がほとんどです。

給水・救護所について

トレイン内には1カ所救護所を設けており、給水所を兼ねています。

エスケープルートについて

今回使用するトレインはいくつかの南北を縦断する主要道が通っていますので、万一の際は東西いずれかの方向への進行を意識して、救助を求めてください。また、トレインは南側に進むにつれて藪が濃くなるため、**南方への脱出は避けてください。**



トラロープについて

崖の直下にガードレールが存在する箇所や、水の溜まった小さい穴など危険な場所の周りにトラロープを張っています。トラロープが見えたら周囲を警戒しながら走行するようにし、トラロープを超えないようにしてください。

服装に関する注意事項

服装や靴に制限は設けません。ただし、けが防止、マダニ対策の観点から、**肌が露出しない長袖・長ズボン及び腕時計の携帯を推奨**します。また、出走時は**必ず熊鈴を携帯**してください。(物販にて100円で販売しますが、数には限りがございます。)また、一部のクラスで川を横切りますので、替えの靴、靴下の用意をお願いします。

その他トレインに関する注意事項

- ・トレイン内には民家があり、一般の方もおられます。民家の敷地は立ち入り禁止とします。
 - ・トレイン内部では間伐が行われており、藪の表記が地図と異なる場合があります。
 - ・キノコ栽培地・植林区域がトレイン内に存在します。こちらの立ち入りを禁止します。
 - ・トレイン内の川に橋が架けられている場所がありますが、中には老朽化したものも存在しております。通行の際には十分に注意してください。
 - ・伝染病予防の観点からキタキツネと遭遇した場合、むやみに近づかないください。
 - ・今回大会で使用するトレインでは、過去にクマの出没により大会が中止になったことがございます。熊除けのため、**必ず熊鈴を携帯して出走**してください。
- 万が一競技中に熊を発見した場合は、近くの係員または本部にご連絡ください。熊の出没の報告を受け次第、今大会は中止とさせていただきます。競技者は競技の如何を問わず、競技を中断し、役員の指示に従ってください。



コース情報

コース	距離	登距離	優勝設定	表彰対象	申込人数	参加費 (当日申込)
1	4.8km	280m	40分	上位3着	54人	—
2	4.0km	220m	40分	男女別2着	31人	3500円
3	2.2km	115m	35分	上位1着	9人	3500円
4	1.8km	75m	20分	上位1着	6人	1500円
5	1.6km	65m	20分	上位1着	2人	1500円

競技の流れ

・競技全体の流れ



・誘導

会場からスタート地区までの誘導時間は

- ・コース 1,2,3 が 35 分 (青テープ誘導)
- ・コース 4,5 が 15 分 (黄テープ誘導)

となっております。

※コースによってスタート地区が異なります。ご注意ください。

・スタート

・スタート 3 分前

3 分前までにアクティベートを完了させてください(アクティベートユニットに E カードをセットし、ユニットの赤いランプが点滅するとアクティベート完了です)。スタート枠前にて役員が名前と E カード番号を確認します。確認後 3 分前枠にお入りください。



・ スタート 2 分前

1 つ前の枠に進み、コントロール位置説明表をお取りください。

・ スタート 1 分前

1 つ前の枠に進み、役員が地図を手渡しますので、出走前に地図の裏面に記載されたクラスと出走時間の確認を行ってください。

・ スタート

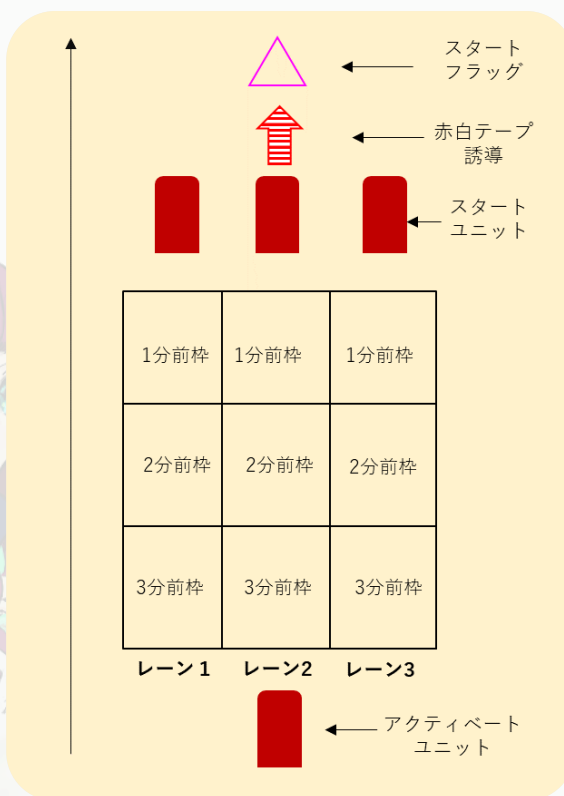
スタート 10 秒前になりましたら、E カードをスタートユニットにセットして、チャイムの合図と同時にスタートしてください。

・ 遅刻の対応

出走時刻に遅刻した場合は遅刻枠から出走となりますので役員の指示に従ってください。遅刻者の競技成績はスタートリスト記載の正規時刻から計算しますが、運営側の過失による場合はこの限りではありません。なお、スタート閉鎖後のスタートはできません。

・ フィニッシュ

フィニッシュ閉鎖時刻は 15:00 です。フィニッシュはパンチングフィニッシュ方式を採用します。フィニッシュユニットに E カードをセットした時点で競技終了とし、計時いたします。競技中に棄権される方も、15:00 までに必ずフィニッシュを通過、もしくは係員に棄権の旨を伝えてください。この時間までに帰還が確認されなかった場合は、検索の対象となります。フィニッシュ順確認のため E カードの読み取りをいたしますが、地図及び E カードは回収いたしません。レンタル E カードの回収は会場で行います。



・計算センター

フィニッシュ後、会場に戻り次第速やかに、計算センターにて再度 E カードの読み取りを行って下さい。その際にレンタル E カードを回収します。コントロールの不通過があった場合はその場で通知し、役員がバックアップラベルによる通過確認を行います。

競技に関する注意事項

- ・参加者は**必ず熊鈴を携帯して出走**してください。(物販にて 100 円で販売いたします)
- ・競技中の誘導は全て赤白テープで行います。
- ・**競技時間は 100 分**です。競技時間以内にゴールできそうにない場合は競技を切り上げてゴール地区へ直接向かってください。
- ・トレイン内には車通りのある道路が縦断しております。一部クラスにおいて道路を横断するレグが存在し、そのレグについては全区間で誘導区間となります。
- ・ウォーミングアップエリアは設けておりません。
- ・競技時間を超えた場合、成績に順位はつきません。
- ・E カードを忘れた場合は出走できません。
- ・レンタル E カードを紛失・破損した場合には実費を頂きます。
- ・障害保険には加入しておりません。ご自身で健康保険証をお持ちください。
- ・けが人を発見した場合、速やかに場所、状況を近くの役員または本部にお知らせください。

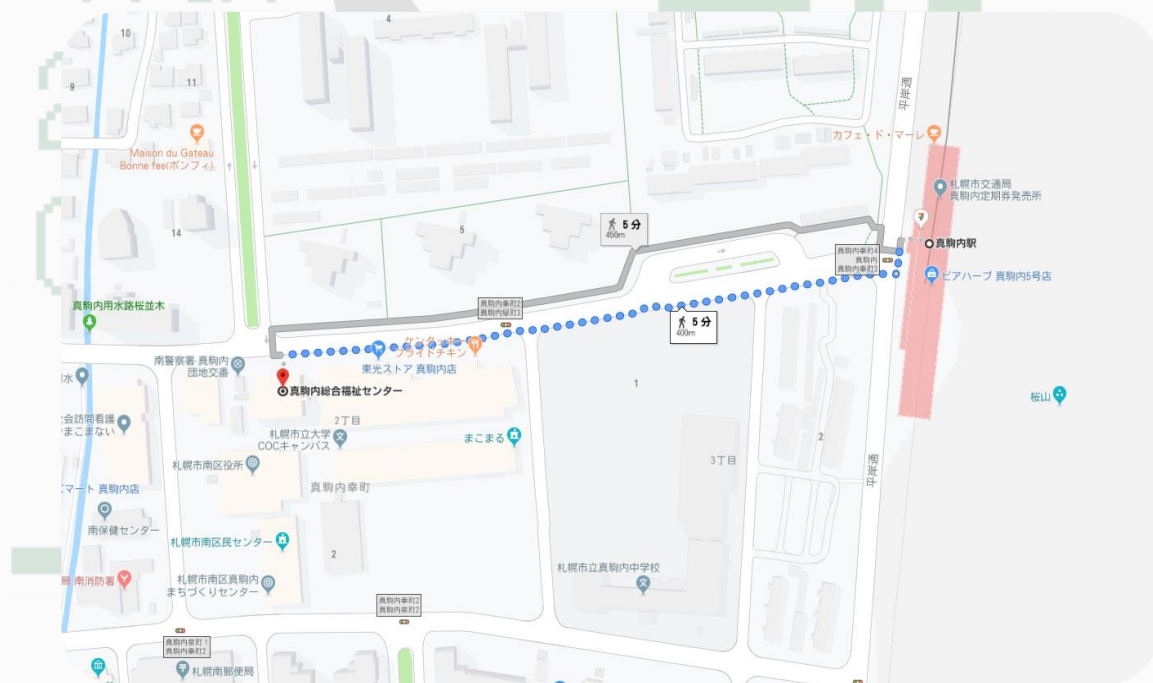


5. 会場案内

開場時刻は09:30です。

会場：真駒内総合福祉センター

(〒005-0014 北海道札幌市南区真駒内幸町2丁目1-5)



入り口は建物の左手にあります。正面ではないのでご注意ください。

男女ともに更衣室を用意しております。

注意事項

- ・会場建物内は土足ですが、出走後は靴についた泥をよく落としてからお入りください。
- ・プログラム発行以降の情報は公式掲示板に記載しますので、必ずご確認ください。
- ・会場での飲食物の販売はございません。昼食等は各自でご用意ください。
- ・更衣室での飲食はご遠慮ください。



6. 交通案内

【自家用車・レンタカーでお越しの場合】

会場付近の民間駐車場をご利用ください。会場建物前の駐車場は職員の方が使用されますので、ご利用はお控えください。

近隣のコインパーキングリスト

1. タイムズ真駒内
会場まで徒歩 10分
40分 200円、最大料金 800円
2. 真駒内パークアンドライド駐車場
会場まで徒歩 10分
最初の1時間 150円/1時間、以降 80円/30分
3. タイムズ真駒内幸町
会場まで徒歩 3分
60分 200円最大料金 800円



【公共交通機関でお越しの場合】

札幌市営地下鉄南北線 真駒内駅改札正面出口より徒歩約5分です。札幌市営地下鉄 さっぽろ駅から真駒内駅までの所要時間は18分(290円)となっております。往復ともに地下鉄をご利用される場合は1日乗車券「ドニチカキップ」(520円)のご利用が便利です。

※9/21・22に開催される「Park-O Tour HOKKAIDO 第4戦 ルスツリゾート」を含む、北海道アウトドアフェスティバルに参加される方で、9/22にルスツリゾートに宿泊された方は、バス停「ルスツリゾートホテル前」から7:47に乗車、地下鉄「真駒内駅」に9:19に到着する、道南バス(要予約 0142-75-2351)の利用が便利です。



7. 表彰・成績開示・その他

表彰式

表彰式は 15:30 より開始する予定です。表彰対象者には表彰状と賞品を贈呈いたします。また、特別賞もご用意しております。

成績開示

大会成績は、競技中は随時速報として公式掲示板に掲示いたします。成績確定後は公式掲示板に掲示し、LapCenterにて成績を公開いたします。

コンパス貸し出し

当日は貸し出し用のコンパスを用意しております。貸し出される際、担保として2000円をお渡しください。コンパスの返却とともに全額返金いたします。

コンパについて

大会後、夜20時より札幌市内にてコンパを開催いたします。事前に参加を希望された方は物販にてコンパチケットをお買い求めください。事前予約分で参加は締め切っておりますので、当日参加の方のコンパ参加は恐れ入りますがご遠慮ください。参加希望をされた方で、不参加に変更される方はお早めにお問い合わせ先までご連絡ください。

「北海道ビール園」(北海道札幌市中央区南3条西3丁目 Gダイニング9F)

ジンギスカン・飲み放題付き (120分、3000円)

集合時間：19:40

集合場所：市営地下鉄南北線 すすきの駅 改札前

(地下鉄でお越しの場合、ドニチカキップがご利用できます。)



8. 物販

地図販売

会場にて大会の地図を各 400 円でご購入いただけます。11:30 より物販にて地図購入の申込を受け付けます。地図販売申込用紙を記入の上、受付にお持ちください。販売開始は 12:30 からとなります。

全コントロール図、白図、各コース図を用意しております。地図の販売は当日のみ行い、大会後の販売は致しません。

熊鈴

熊除け用に熊鈴を 1 つ 100 円で販売いたします。数には限りがありますのでご了承ください。

大会 T シャツ販売

第 41 回北大大会 T シャツを販売いたします。値段は 2000 円となっております。サイズは S,M,L,LL サイズを用意しておりますが、数に限りがあり、事前申込をした方への優先販売となります。事前申込で購入希望をされた方は、物販にてお名前をお伝えいただいた上で販売いたします。



9. 注意事項

大会中止の場合

以下の場合には大会を中止します。

- ・当日、天候、熊の出没、その他の理由により、主催者側が参加者の安全を確保できないと判断した場合。
- ・当日の朝、交通機関のトラブル等により参加者の大半が来場できないと予想される場合。

大会中止の場合、当日朝に大会公式 Web 及び北海道大学オリエンテーリング部公式 Twitter で告知します。参加費返金はいたしませんので、ご了承ください。

大会 Web サイト: <http://hoa.m23.coreserver.jp/huolc/HUcompetition41/index.php>

公式 Twitter : https://twitter.com/orien_hokudai

その他注意事項

- ・万々に備えて、健康保険証を持参してください。
- ・本大会では広報用に競技の様子を写真する予定です。不都合がありましたら、主催者までご連絡ください。
- ・大会出場中の映像、写真、記録、参加者の氏名などのインターネットへの掲載権と肖像権は主催者側に属するものとします。
- ・自分で出したごみは必ずお持ち帰りください。
- ・当日は雨天が予想されます。着替え・タオルの持参を推奨します。
- ・参加者が自分自身あるいは第三者に与えた損傷、損害、損失については、主催者はその責任を負いません。
- ・貴重品の管理は各自でお願いします。紛失、盗難、破損に対し、主催者は一切の責任を負いません。



10. お問い合わせ

ご不明な点がございましたら、下記の連絡先までご連絡ください。

【大会前後】

担当 白旗 洸太 (運営責任者)
メールアドレス hokudai.competition@gmail.com(&→@へ変更)

【大会当日】

担当 白旗 洸太 (運営責任者)
電話番号 090-9236-1663

O-Support
noname stro NVii Webshop

noname 代理店O-Supportは
オリエンテーリングを愛する皆さんと
第41回北海道大学オリエンテーリング大会を
応援しています。



www.o-support.net

O-Supportではオリジナルデザインのオリエンテーリングウェア作成を承ります。

Webshopではnonameウェアの他に
Str8コンパスやNViiシューズなどの
オリエンテーリング用品を販売中!

stro NVii



11.大会役員

大会責任者	熊谷 隼(北海道大学 2017 年度入学)
運営責任者	白旗洸太(北海道大学 2017 年度入学)
競技責任者	倉地草太(北海道大学 2017 年度入学)
コースプランナー	倉地草太(北海道大学 2017 年度入学)
渉外責任者	今井雅啓(北海道大学 2017 年度入学)
調査責任者	石山元基(北海道大学 2017 年度入学)

運営役員(上記以外)

大野 弘人	東 孝樹
木本 円花	江藤 亘平
藤本 卓嗣	清水 嘉人
古村 淳吉	坪井 政樹
湯浅 博晶	野口 晃太郎
湯上 麻貴	野澤 優斗
吉澤 晃弥	野村 峻太
吉田 亘希	久田 雄介
山下 聡太	藤本 紘哉
李 宗霏	森 倭渡
	森谷 恵吾

